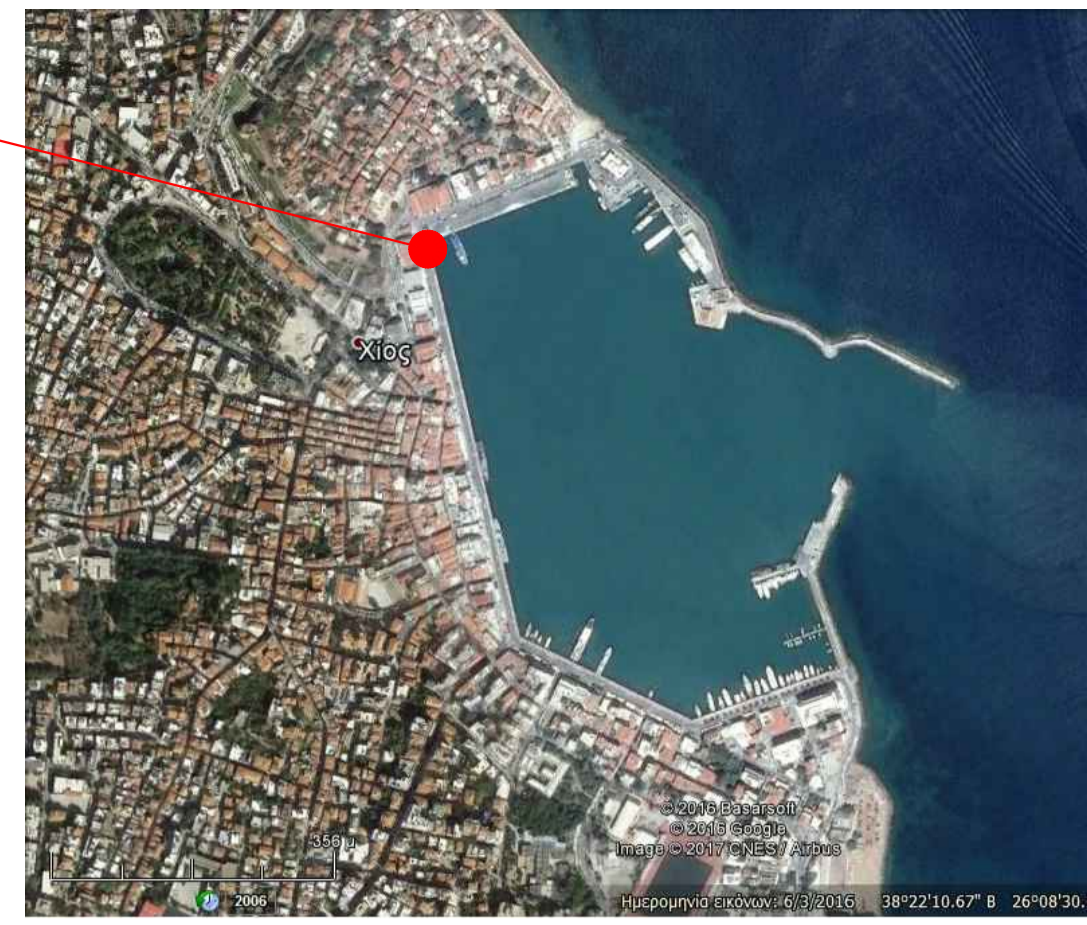


Θέση Έργου



Πηγή: Google Earth



Θέση Έργου

Πηγή: Google Earth

ΠΑΡΑΤΗΡΗΣΕΙΣ:

1. ΟΛΕΣ ΟΙ ΔΙΑΣΤΑΣΕΙΣ ΕΙΝΑΙ ΣΕ ΜΕΤΡΑ
2. ΤΑ ΒΥΘΟΜΕΤΡΑ ΠΟΥ ΠΑΡΟΥΣΙΑΖΟΝΤΑΙ ΣΤΟ ΠΑΡΟΝ ΕΧΟΥΝ ΕΙΣΤΡΗΘΕΙ ΑΠΟ ΤΗ Μ.Σ.Θ.
3. Η ΠΑΡΟΥΣΑ ΤΟΠΟΓΡΑΦΙΚΗ ΚΑΙ ΒΥΘΟΜΕΤΡΙΚΗ ΑΠΟΤΥΠΩΣΗ ΧΟΡΗΓΗΘΗΚΕ ΓΙΑ ΤΙΣ ΑΝΑΓΚΕΣ ΤΗΣ ΠΑΡΟΥΣΑΣ ΑΠΟ ΤΟ Δ.Λ.Τ. ΧΙΟΥ
4. Η ΛΙΜΕΝΙΚΗ ΕΓΚΑΤΑΣΤΑΣΗ ΒΡΙΣΚΕΤΑΙ ΕΝΤΟΣ ΧΕΡΣΙΑΙΑΣ ΖΩΝΗΣ ΛΙΜΕΝΑ Η ΟΠΟΙΑ ΕΧΕΙ ΚΑΘΟΡΙΣΘΕΙ ΜΕ ΤΗΝ ΥΠΟΥΡΓΙΚΗ ΑΠΟΦΑΣΗ 180323/25-01-52
5. Η ΔΙΑΤΑΞΗ ΚΑΙ ΟΙ ΔΙΑΣΤΑΣΕΙΣ ΤΩΝ ΤΕΧΝΗΤΩΝ ΟΓΚΟΛΙΘΩΝ ΕΙΝΑΙ ΕΝΔΕΙΚΤΙΚΗ ΚΑΘΩΣ ΔΕΝ ΕΧΟΥΝ ΠΑΡΑΣΧΕΘΕΙ ΣΧΕΔΙΑ ΤΗΣ ΛΙΜΕΝΙΚΗΣ ΕΓΚΑΤΑΣΤΑΣΗΣ

ΣΧΕΔΙΑ ΑΝΑΦΟΡΑΣ

ΑΡ. ΣΧΕΔΙΟΥ:	ΠΕΡΙΓΡΑΦΗ

Α/Α	ΤΡΟΠ.	ΕΝΔΕΙΞΗ	ΑΡΧΙΚΗ ΥΠΟΒΟΛΗ	18.05.2017	Ι.Μ.
			ΠΕΡΙΓΡΑΦΗ	ΗΜΕΡΟΜ.	ΣΥΝΤΑΞΑΣ
ΑΝΑΘΕΩΡΗΣΕΙΣ					

ΕΡΓΟΔΟΤΗΣ:



**ΔΙΑΔΗΜΟΤΙΚΟ  
ΛΙΜΕΝΙΚΟ  
ΤΑΜΕΙΟ ΧΙΟΥ**

ΜΕΛΕΤΗΤΗΣ:

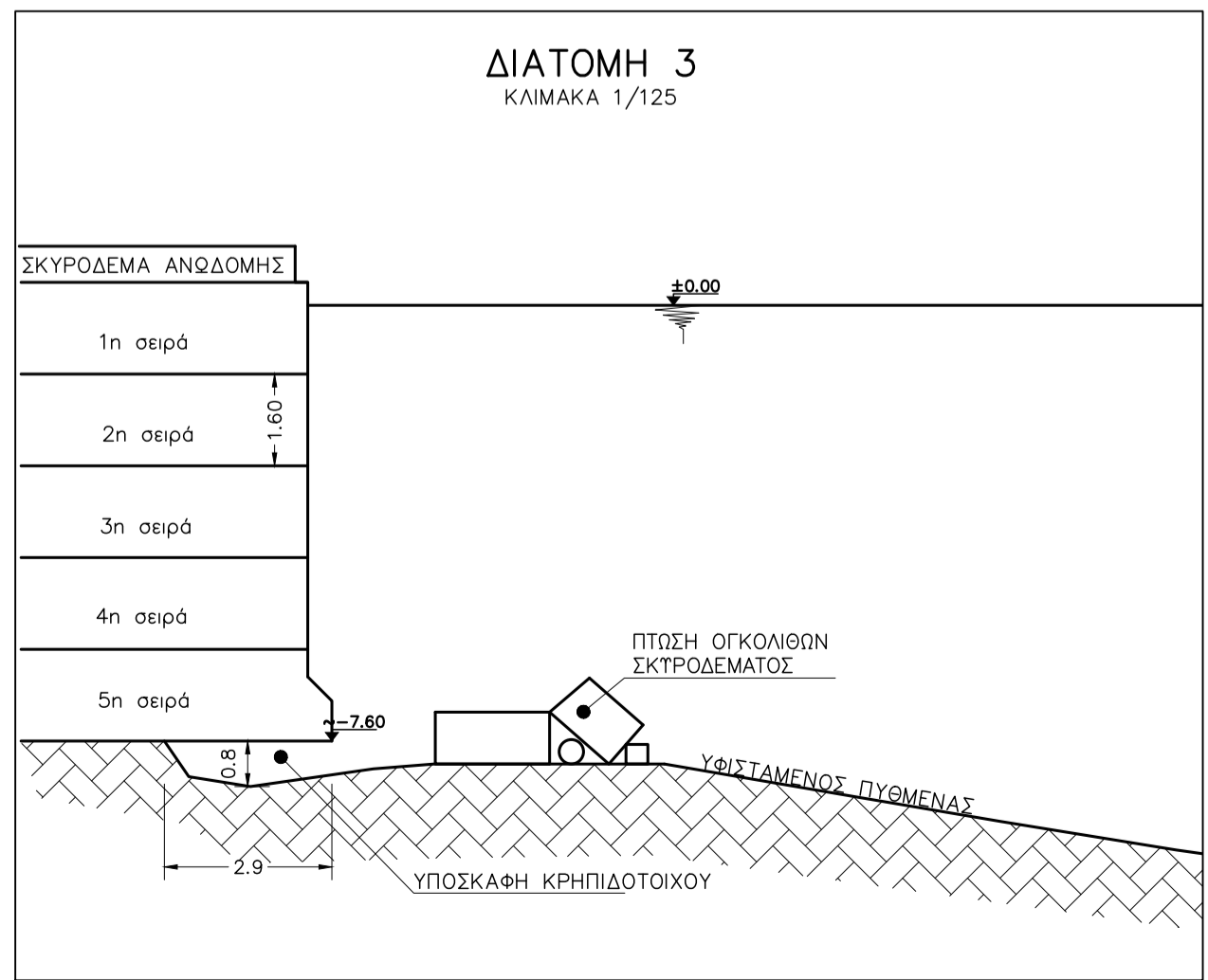
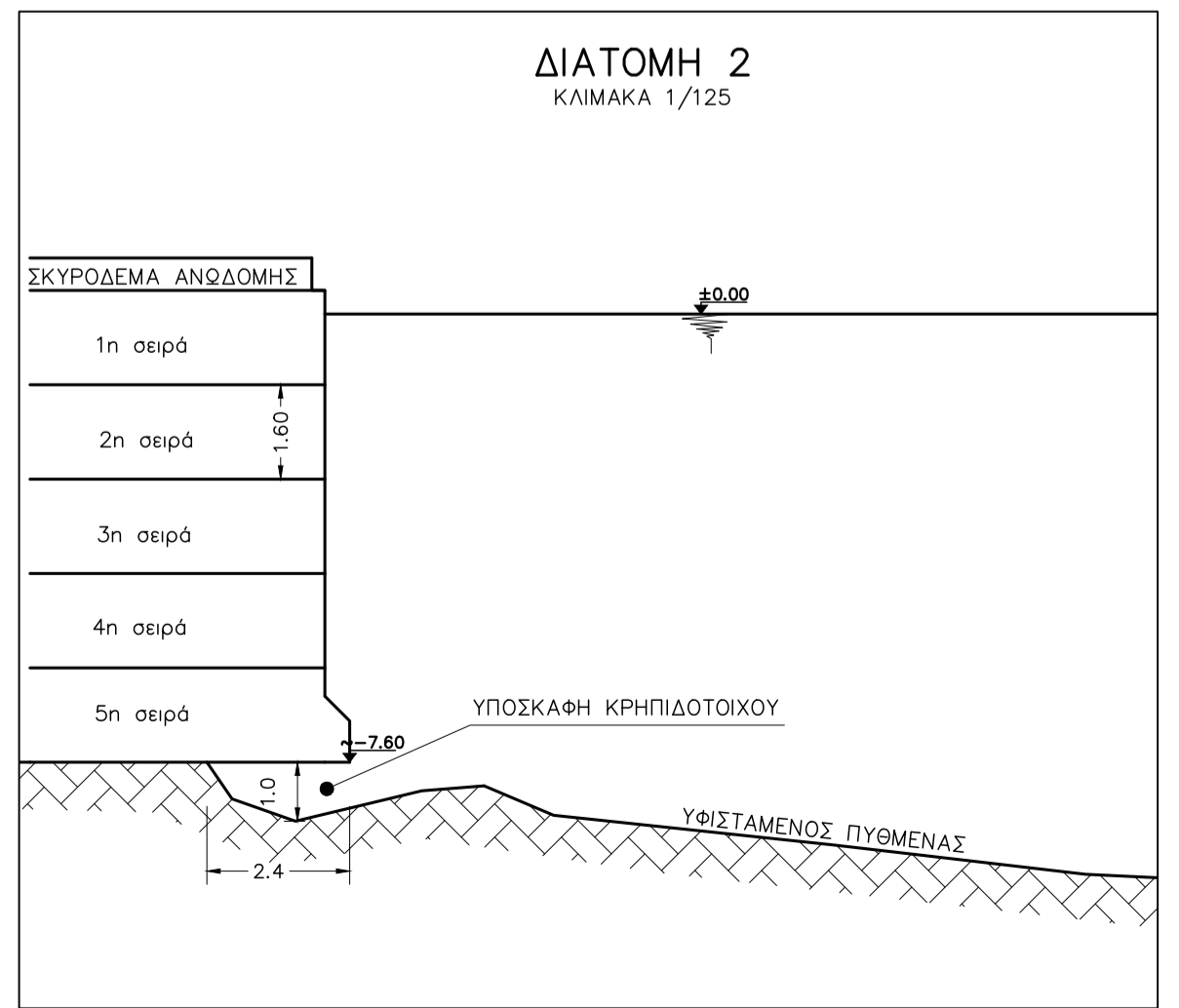
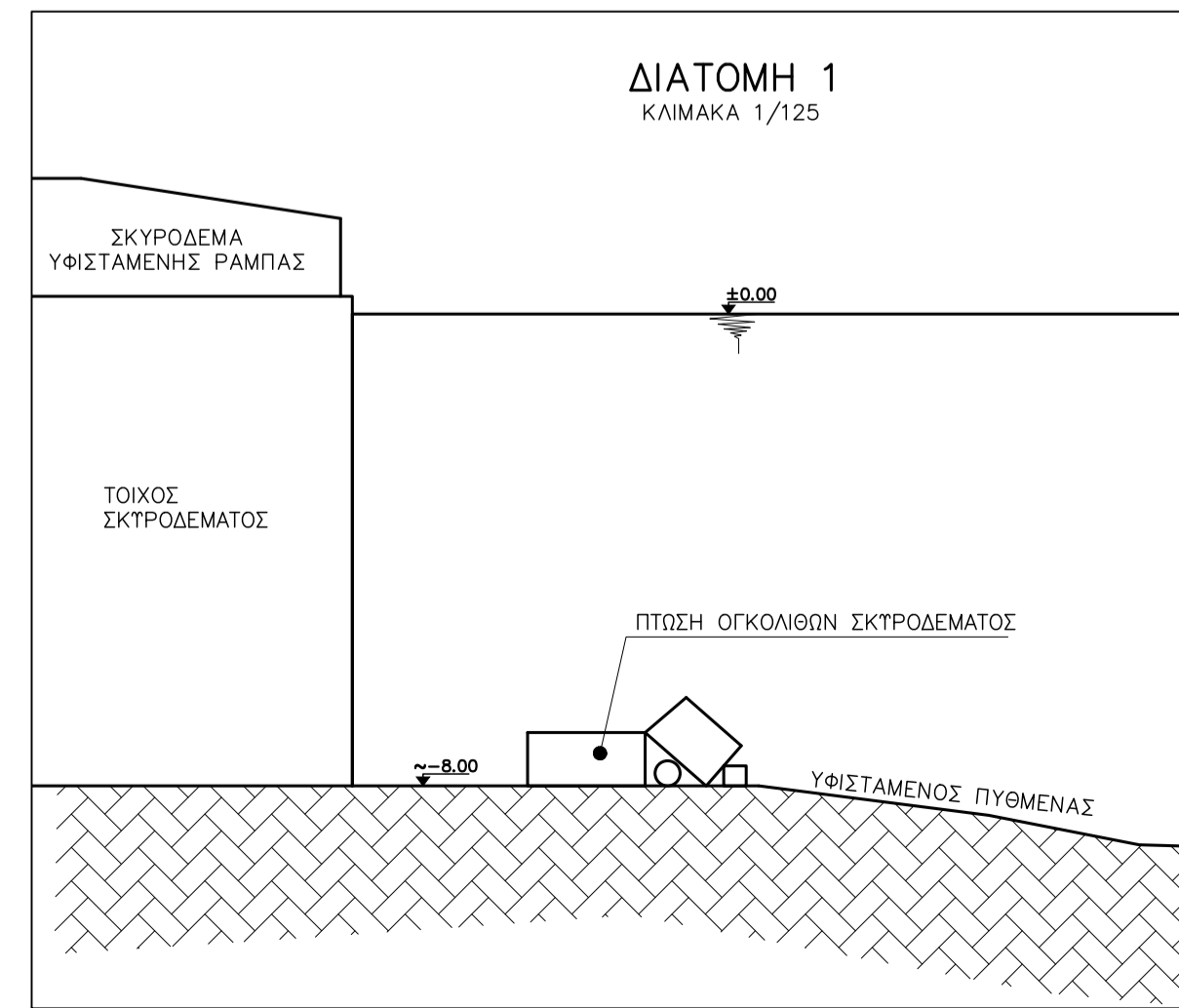


**TRITON** ΣΥΜΒΟΛΟΓΙΚΟΙ  
ΜΗΧΑΝΙΚΟΙ  
ΚΗΦΙΣΙΑΣ 326 & ΠΟΤΑΜΟΥ ΚΑΛΑΜΑ 32 - 152 33 ΑΘΗΝΑ  
Τηλ: 210 72 95 701 Fax: 210 72 43 358  
e-mail: triton@triton.gr http://www.triton.gr

ΕΡΓΟ:  
ΑΠΟΚΑΤΑΣΤΑΣΗ ΚΡΗΠΙΔΩΜΑΤΟΣ ΚΕΝΤΡΙΚΟΥ ΛΙΜΕΝΑ ΧΙΟΥ

ΣΤΑΔΙΟ: ΟΡΙΣΤΙΚΗ ΜΕΛΕΤΗ  
ΤΙΤΛΟΣ ΣΧΕΔΙΟΥ: ΟΡΙΖΟΝΤΙΟΓΡΑΦΙΑ ΥΦΙΣΤΑΜΕΝΗΣ ΚΑΤΑΣΤΑΣΗΣ - ΘΕΣΕΙΣ ΕΝΔΕΙΚΤΙΚΩΝ ΔΙΑΤΟΜΩΝ

ΜΕΛΕΤΗ	ΗΜΕΡ.	ΟΝΟΜΑ	ΑΡ.ΕΡΓΟΥ:	ΑΡ.ΣΧΕΔΙΟΥ:	ΤΡΟΠ.
ΜΕΛΕΤΗ	05/2017	Ι.Μ.	1244	Λ01	0
ΣΧΕΔΙΑΣΗ	05/2017	Γ.Γ.	ΗΜΕΡΟΜΗΝΙΑ:		
ΕΛΕΓΧΟΣ	05/2017	Ν.Π.	05/2017		
ΚΛΙΜΑΚΑ:			1/125,1/200		



CAD FILE  
PLOT SCALE